

COMUNE DI
ROCCA SUSELLA

COMUNE DI
FORTUNAGO


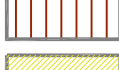
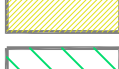




COMUNE DI
GODIASCO

COMUNE DI
PONTE NIZZA

COMUNE DI
VAL DI NIZZA

LEGENDA

CLASSI DI SENSIBILITA' PAESAGGISTICA

-  CLASSE 1: SENSIBILITA' PAESAGGISTICA MOLTO BASSA (1)
-  CLASSE 2: SENSIBILITA' PAESAGGISTICA BASSA (1)
-  CLASSE 3: SENSIBILITA' PAESAGGISTICA MEDIA
-  CLASSE 4: SENSIBILITA' PAESAGGISTICA ALTA
-  CLASSE 5: SENSIBILITA' PAESAGGISTICA MOLTO ALTA
-  CENTRO STORICO
-  CONFINI COMUNALE

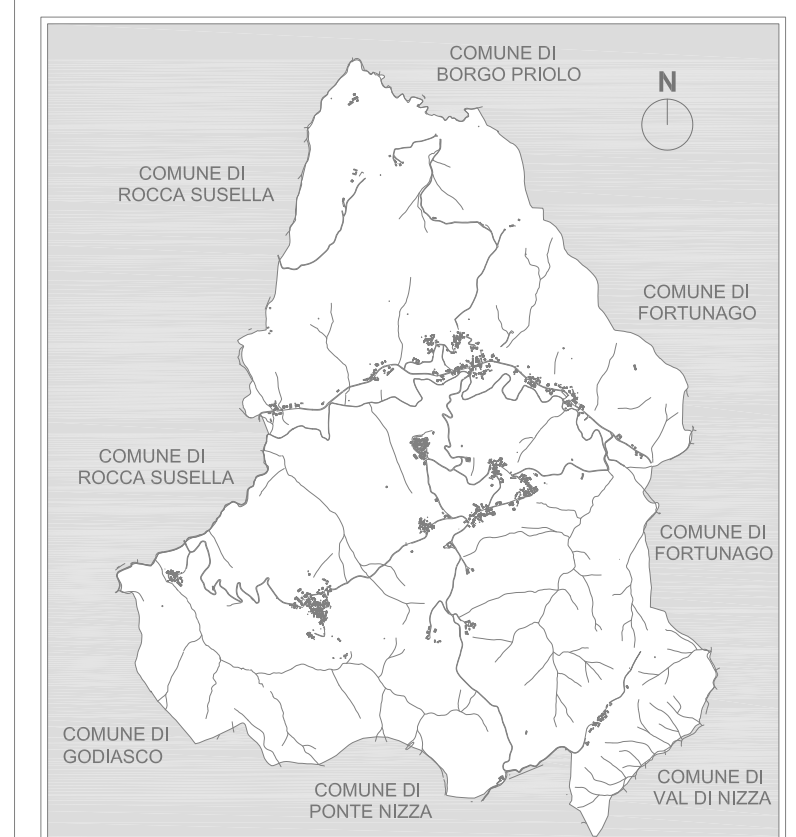
(1) PER I LOTTI CHE SI INTERFACCIANO DIRETTAMENTE CON ABITI A SENSIBILITA' PIU' ELEVATA SI APPLICA LA CLASSE DI SENSIBILITA' A QUESTI EQUIVALENTE



COMUNE DI
MONTESEGALE
PROVINCIA DI PAVIA

**PIANO DI GOVERNO
DEL TERRITORIO**

Adottato dal Consiglio Comunale con deliberazione n. _____ in data _____
 Pubblicato dal _____ al _____
 Approvato definitivamente dal C.C. con deliberazione n. _____ in data _____



CONSULENZE
 Dott. Arch. Carla Cresina (VAS)
 Dott. Geol. Giorgio Negri (geologia)
 Dott. Ing. Emanuele Carri (acustica)

Il Sindaco
 Dott. CARLO FERRARI

Il Segretario Comunale
 Dott. GIOVANNI GENCO

L'Assessore all'Urbanistica
 Dott.ssa SILVIA TORTI

Il progettista
 Dott. Ing. GIANALBERTO VECCHI

DATA _____ OGGETTO QUADRO DI RIFERIMENTO NORMATIVO:
 CARTA DELLA SENSIBILITA' PAESISTICA
 - Parte Sud TAVOLA _____

PIANO DELLE REGOLE
P.d.R.