
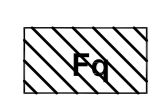

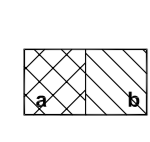



**LEGENDA**

**DELIMITAZIONE DELLE AREE IN DISSESTO**

**FRANE**

-  Area di frana attiva (Fa)
-  Area di frana quiescente (Fq)
-  Area di frana stabilizzata (Fs)
-  Area a rischio idrogeologico molto elevato PS25758 172-LQ-IV Sangalvino s) Zona 1, b) Zona 2

**ESONDAZIONI E DISSESTI MORFOLOGICI DI CARATTERE TORRENTIZIO**

-  Area con pericolosità molto elevata (Ea)



**COMUNE DI MONTESEALE**  
Provincia di Pavia

**PIANO DI GOVERNO DEL TERRITORIO**

Legge Regionale 11 marzo 2005 n. 12 art. 97

**DOCUMENTO DI PIANO**

Progettisti: Arch. ENRICO BARIANI

**COMPONENTE GEOLOGICA, IDROGEOLOGICA E SISMICA**

D.g.r. n° 81366/22 dicembre 2005 - D.g.r. n° 87374/28 maggio 2008

Il Sindaco  
Carlo FERRARI

Il Segretario comunale  
Dott. Giovanni GENCO

**CARTA DEL DISSESTO  
CON LEGENDA UNIFORMATA P.A.I.**

Maggio 2010

Scala 1:5.000

Approvazione	Data	Decisione

Stampa  
**DP.G.06**

**STUDIO NEGRINI**  
Via S. Antonio 24 - 27030 Vigliocco (PV)  
Tel. 0321/88181 - Fax 0321/88181  
www.studio-negrini.it  
Geol. Giorgio NEGRINI  
Geol. Stefano BRANCHI  
Geol. Laura SCOTTI

